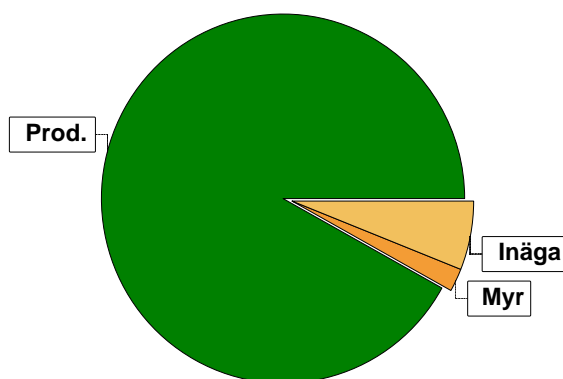


Sammanställning över fastigheten

Arealer

	hektar	%
Produktiv skogsmark	83,7	90
Myr/kärr/mosse	2,3	2
Berg/Hällmark	0,0	<1
Inäga/åker	6,0	6
Väg och kraftledning (linjeavdrag)	1,0	1
Annat	0,5	1
<hr/>		
Summa landareal	93,5	
Vatten	0,0	

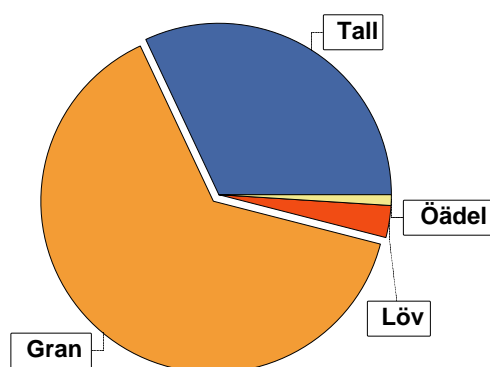


Virkesförråd

	m³sk	%	ha
Totalt			
m³sk	17378		
Tall	5513	32	23,3
Gran	11215	64	49,7
Löv	558	3	4,0
Öädel	91	1	0,6

Medeltal

m³sk per hektar
208



Bonitet

Fastighetens medelbonitet är beräknad till

m³sk per ha
7,9

Tillväxt

Tillväxt för perioden 2025-01-01 + 10 år beräknad med hänsyn till föreslagna åtgärder

m³sk per år
558

Avverkningsförslag

Förnygringsavverkning

4727

Gallring

2480

Totalt under perioden

7207

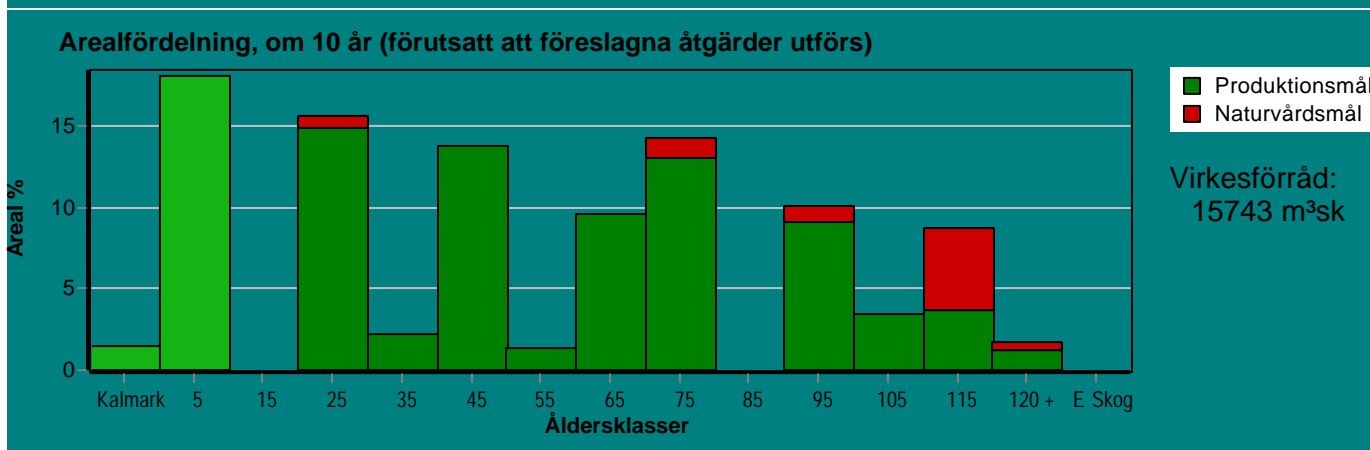
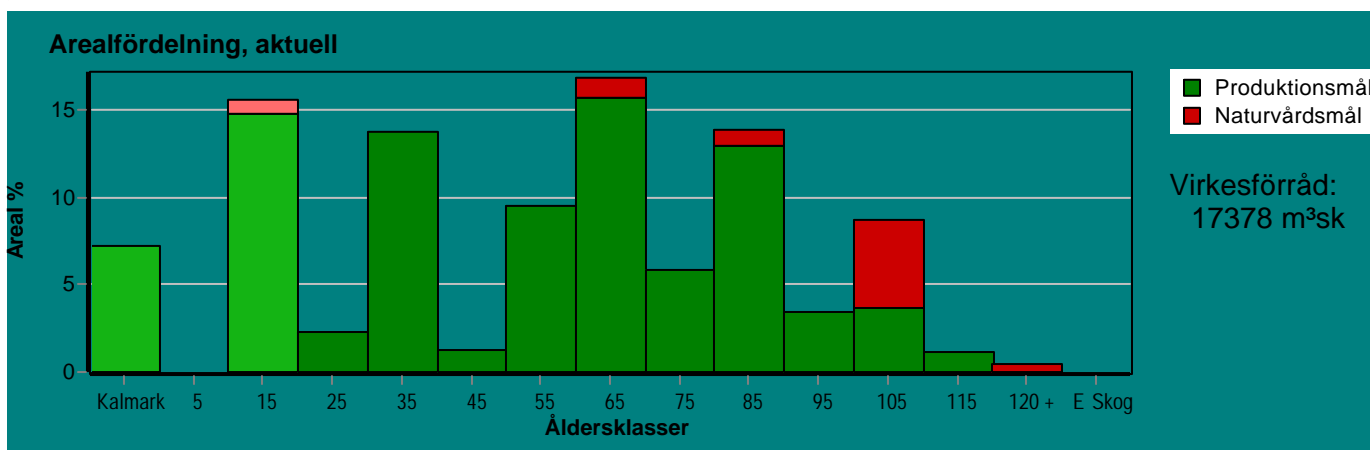
Förväntad tillväxt första växtsäsongen

m³sk
639

m³sk per ha
7,6

Skogens fördelning på åldersklasser

Åldersklass	Areal		Virkesförråd					
	ha	%	Totalt m ³ sk	m ³ sk /ha	Gran %	Tall %	Löv %	Öadel %
Kalmark	6,0	7						
- 9 år								
10 - 19	13,0	16	871	67	92	1	8	
20 - 29	1,9	2	179	94	95		5	
30 - 39	11,5	14	2149	187	100			
40 - 49	1,1	1	196	178	85	10	5	
50 - 59	8,0	10	1980	248	83	17		
60 - 69	14,1	17	4345	308	84	8	6	2
70 - 79	4,9	6	2146	438	92	8		
80 - 89	11,6	14	2803	242	14	82	4	
90 - 99	2,9	3	679	234		100		
100 - 109	7,3	9	1637	224	13	84	3	
110 - 119	1,0	1	295	295	20	70	10	
120 +	0,4		98	245		100		
Lågprodkog(E) ÖF/Skikt								
Summa/Medel	83,7	100	17378	208	65	32	3	1



Aktuell andel kalmark och skog yngre än 20 år är 23 % (19,0 ha) och om 10 år (föresatt att föreslagna åtgärder utförs) 19 % (16,3 ha).



Skogens fördelning på huggningsklasser

Huggningsklass	Areal		Virkesförråd					
	ha	%	Totalt m ³ sk	m ³ sk /ha	Gran %	Tall %	Löv %	Öadel %
Kalmark K1	6,0	7						
K2								
Röjningsskog R1								
R2	2,8	3	145	52	79	3	18	
Gallringsskog G1	32,7	39	5230	160	92	7	1	
G2	16,1	19	3511	218	18	68	11	3
Föryngrings-avverknings-skog S1	8,8	11	2700	307	84	14	1	
S2	11,9	14	4811	404	70	30		
S3	5,4	6	981	182		96	4	
Lågproducerande skog E1								
E2								
E3								
Överstånd/Skikt								
Summa/Medel	83,7	100	17378	208	65	32	3	1

Kalmark

- K1 Obehandlad kalmark**
Mark där åtgärd(er) behövs för att erhålla tillfredsställande föryngring.
- K2 Behandlad kalmark**
Mark som fullständigt behandlats med återväxt-åtgärder men där föryngringen inte säkerställts.

Röjningsskog

- R1 Plantskog**
Säkerställd föryngring upp till 1,3 m medelhöjd.
- R2 Ungskog**
Skog som är över 1,3 m och som i utvecklings-hänseende motsvarar röjningsskog.

Gallringsskog

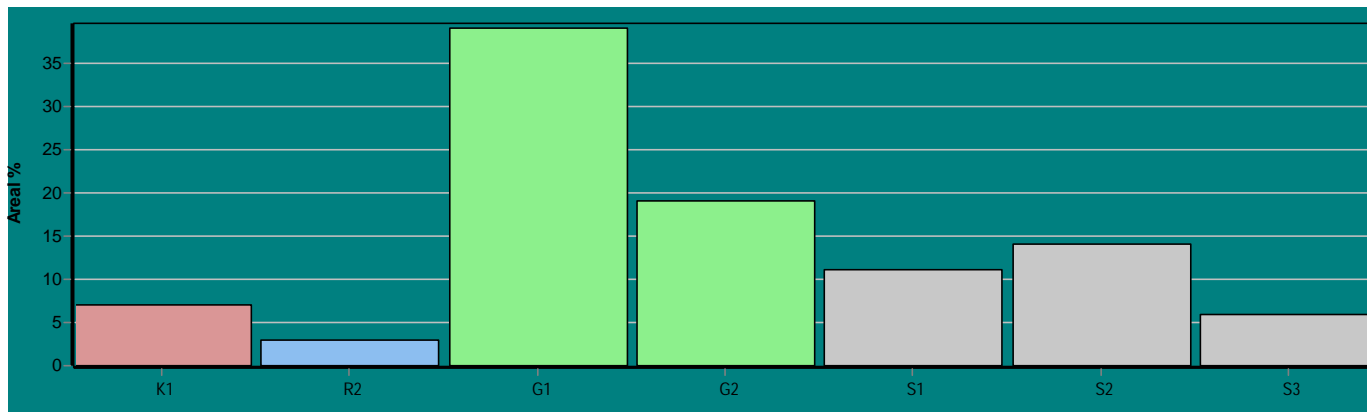
- G1 Normal gallringsskog**
Skog som är yngre än skyddsåldern (lägsta ålder för föryngringsavverkning).
- G2 Äldre gallringsskog**
Skog som uppnått skyddsåldern och där nästa lämpliga åtgärd normalt är gallring.

Föryngringsavverkningsskog

- S1 Skog som kan föryngringsavverkas**
Normalt föreslås ingen avverkningsåtgärd under planperioden.
- S2 Skog som är mogen att föryngringsavverkas**
Normalt infaller en avverkningsåtgärd under planperioden.
- S3 Skog i föryngringsbar ålder**
Föryngringsavverkning bör dock inte utföras.

Lågproducerande skog

- E1 Restskog**
Skog som lämnats efter avverkning eller som uppkommit på grund av skada.
- E2 Gles skog**
Gles skog eller skog av ett för marken olämpligt träslag.
- E3 Skog av hagmarkskaraktär**
Gles skog av hagmarkskaraktär.



Avdelningsbeskrivning

Skifte: Skifte 1

När: 1 = Snarast, 2 = Inom 2-5 år, 3 = Inom 5-10 år, i = grön kommentar, ii = generell kommentar, 4 = Inom 10 - 20 år, FF = Förfallen
iii = åtgärdskommentar, iv = speciella värden ¹

Avd nr	Areal ha (-avdrag) [skikt]	Ålder år	Hkl (Skikt)	SI	Virkesförråd		Mål klass	Trädslag	Med diam cm	Beskrivning	Åtgärd Alternativ	När	Uttag inkl tillväxt		Årlig tillväxt m ³ /ha	Not ¹
					ha	avd							%	m ³ /sk		
1	0,2	36	G1	G27	200	40	PG	Gran 100	18	Frisk (2)	Sista Gallring	2	20	10	10,1	
2	0,5	16	G1	G29	74	37	PG	Gran 100	8,	Frisk (2)	Underv röj f gallring Gallring	2 3	30	18	8,9	
3	2,6 (-0,3)2L	86	G2	T18	224	515	PG	Tall 85 Gran 10 Löv 5	26	Delvis frisk mark Torvmark Olikåldrigt Övrig (99) Avdrag: myr	Gallring	2	20	113	4,3	iv
4	0,6	0	K1	G28	0	0	PG			Frisk (2)	Plantering Markberedning (A)	1 1				
5	0,9	16	G1	G29	74	67	PG	Gran 95 Löv 5	9,	Frisk (2)	Underv röj f gallring Gallring	2 3	30	32	8,8	
6	1,2 (-0,1)2	46	G1	G26	178	196	PG	Tall 10 Gran 85 Löv 5	16	Fuktig (3) Avdrag: myr	Gallring	1	25	49	6,8	
7	0,3	16	R2	B20	40	12	PG	Gran 30 Löv 70		Fuktig (3)	Röjning	1			5,6	iv
8	0,6	66	S1	G28	268	161	PG	Tall 10 Gran 90	26	Varierande diameter Frisk (2)	Ingen åtgärd Rensningshuggning (A)	2	10	19	8,7	
9	0,6	0	K1	G29	0	0	PG			Frisk (2)	Plantering Markberedning (A)	1 1				
10	0,4	31	G1	G26	128	51	PG	Gran 90 Löv 10		Fuktig (3)	Gallring Röjning	1	30	15	7,2	



Avdelningsbeskrivning

Skifte: Skifte 1

När: 1 = Snarast, 2 = Inom 2-5 år, 3 = Inom 5-10 år, i = grön kommentar, ii = generell kommentar, 4 = Inom 10 - 20 år, FF = Förfallen
iii = åtgärdskommentar, iv = speciella värden¹

Avd nr	Areal ha (-avdrag) [skikt]	Ålder år	Hkl (Skikt)	SI	Virkesförråd		Mål klass	Trädslag		Med diam cm	Beskrivning	Åtgärd Alternativ	När	Uttag inkl tillväxt		Årlig tillväxt m ³ sk/ha	Not ¹
					ha	avd		%	m ³ sk								
11	2,8	31	G1	G29	171	479	PG	Gran	100	13	Varier bonitet Varier u.röj.behov Frisk (2)	Gallring Underv röj f gallring (A)	1 1	30	144	9,2	
12	0,8	51	G1	G29	229	183	PG	Gran	100	18	Frisk (2)	Sista Gallring	1	20	37	8,2	
13	2,1	16	G1	G28	57	120	PG	Gran Löv	90 10	8,	Frisk (2)	Underv röj f gallring Gallring (A)	2 3	30	59	8,2	
14	1,2	81	S2	G28	283	340	PG	Tall Gran	40 60	29	Yngre del på torv.m i östra delen Frisk (2)	Föryng avv, fröträd Föryng avv (A)	3 3	80 100	309 386	5,2	
15	2,9	91	G2	T18	234	679	PG	Tall	100	20	Torvmark Övrig (99)	Gallring Ingen åtgärd (A)	2	20	149	4,3	iv
16	4,4	31	G1	G30	176	774	PG	Gran	100	14	Fd skjutvall Inslag av tall och löv Äldre i SV-tarmen Frisk (2)	Gallring	1	30	232	9,5	
17	1,0	81	G2	T20	174	174	PG	Tall Gran Löv	65 25 10	24	Torvmark Yngre i västra delen Ev NS Övrig (99)	Gallring Ingen åtgärd (A)	2	25	49	3,9	iv
18	1,0	31	G1	G29	176	176	PG	Gran	100	12	Frisk (2)	Gallring	1	30	53	9,4	
19	1,5	16	R2	G28	62	93	PG	Gran Löv	90 10		Inslag av betad tall Frisk (2)	Röjning	2			8,5	
20	0,9	0	K1	G28	0	0	PG				Frisk (2)	Plantering	1				



Avdelningsbeskrivning

Skifte: Skifte 1

När: 1 = Snarast, 2 = Inom 2-5 år, 3 = Inom 5-10 år, i = grön kommentar, ii = generell kommentar, 4 = Inom 10 - 20 år, FF = Förfallen
iii = åtgärdskommentar, iv = speciella värden ¹

Avd nr	Areal ha (-avdrag) [skikt]	Ålder år	Hkl (Skikt)	SI	Virkesförråd		Mål klass	Trädslag	Med diam cm	Beskrivning	Åtgärd Alternativ	När	Uttag inkl tillväxt		Årlig tillväxt m ³ sk/ha	Not ¹
					ha	avd							%	m ³ sk		
21	1,2 (-0,1)2	81	G2	T20	200	220	PG	Tall 75 Gran 20 Löv 5	25	Torvmark Övrig (99) Avdrag: myr	Gallring Ingen åtgärd (A)	2	20	49	4,4	iv
22	2,2	16	G1	G29	74	163	PG	Gran 95 Löv 5	9,	Frisk (2)	Underv röj f gallring Gallring	2 3	30	78	8,8	
23	0,6	16	R2	B16	24	14	NO,s	Tall 35 Gran 10 Löv 55		Överståndare av Äldre tall Torvmark Övrig (99)	Ingen åtgärd				4,2	iv
24	1,0	66	G2	B22	103	103	NS,b	Tall 5 Gran 10 Löv 55 Öadel 30	24	Landskapsvård Fd inäga Olikåldrigt Frisk (2)	Röjning Naturvårdshuggning (A)	2 3	20	24	3,2	iv
25	0,6 (-0,1)L									Gårdscentrum Upplagsplats						
26	6,2 (-0,2)L									Inägomark						
27	0,9	81	S1	T24	246	221	PG	Tall 75 Gran 10 Löv 15	31	Olikåldrigt Ev alt.skötsel Fuktig (3)	Ingen åtgärd Blädning (A) Föryng avv, fröträd (A)	2 3	20 80	49 158	5,8	
28	0,8	81	S3	T14	143	114	NO,b	Tall 100	20	Torvmark Övrig (99)	Ingen åtgärd				3,2	iv
29	0,4									Myr						



Avdelningsbeskrivning

Skifte: Skifte 2

När: 1 = Snarast, 2 = Inom 2-5 år, 3 = Inom 5-10 år, i = grön kommentar, ii = generell kommentar, 4 = Inom 10 - 20 år, FF = Förfallen
iii = åtgärdskommentar, iv = speciella värden ¹

Avd nr	Areal ha (-avdrag) [skikt]	Ålder år	Hkl (Skikt)	SI	Virkesförråd		Mål klass	Trädslag		Med diam cm	Beskrivning	Åtgärd Alternativ	När	Uttag inkl tillväxt		Årlig tillväxt m ³ /sk/ha	Not ¹	
					ha	avd		%	m ³ sk									
30	1,9	21	G1	G29	94	179	PG	Gran 95 Löv 5	10		Varier bonitet Frisk (2)	Underv röj f gallring Gallring	2 3		30	80	8,9	
31	0,3	0	K1	G30	0	0	PG				Frisk (2)	Plantering	1					
32	1,5 (-0,1)L	36	G1	G30	263	368	PG	Gran 100	18		Inslag av löv Frisk (2)	Sista Gallring	1	30	110	10,8		
33	1,7 (-0,1)L	101	S2	T24	346	554	PG	Tall 65 Gran 35	31 22		Grannen är yngre Skiktat Ev. alt. skötsel Inslag av löv Fuktig (3)	Blädning Föryng avv (A)	2 2	30 95	181 574	5,8		
34	0,7 (-0,1)L	61	G2	B20	165	99	PF,b 45 %	Tall 5 Löv 75 Öadel 20	28		Landskapsvård Olikåldrigt Fd inäga Frisk (2)	Röjning Naturvårdshuggning (A)	3 3		20	23	5,3	iv
35	1,7 (-0,2)L	56	G1	G27	300	450	PG	Tall 5 Gran 95	22		Stormrisk vid åtg. Frisk (2)	Sista Gallring Ingen åtgärd (A)	1	20	90	9,0		
36	0,3	0	K1	G30	0	0	PG				Frisk (2)	Plantering	1					
37	0,2	11	R2	G32	48	10	PG	Gran 100			Frisk (2)	Underv röj f gallring	3			6,8		
38	1,5	16	G1	G32	90	135	PG	Gran 95 Löv 5	10		Fornåker Frisk (2)	Gallring	3	30	65	10,4		
39	0,9	66	G2	B20	226	203	PF,b 50 %	Gran 10 Löv 70 Öadel 20	24		Delv fuktigt Olikåldrigt Frisk (2)	Gallring Röjning	2	25	58	5,9	iv	



Avdelningsbeskrivning

Skifte: Skifte 2

När: 1 = Snarast, 2 = Inom 2-5 år, 3 = Inom 5-10 år, i = grön kommentar, ii = generell kommentar, 4 = Inom 10 - 20 år, FF = Förfallen
iii = åtgärdskommentar, iv = speciella värden ¹

Avd nr	Areal ha (-avdrag) [skikt]	Ålder år	Hkl (Skikt)	SI	Virkesförråd		Mål klass	Trädslag		Med diam cm	Beskrivning	Åtgärd Alternativ	När	Uttag inkl tillväxt		Årlig tillväxt m ³ sk/ha	Not ¹
					ha	avd		%	m ³ sk								
40	2,5	71	S2	G32	503	1258	PG	Gran	100	30	Fornåker Frisk (2)	Föryng avv Markberedning (F) Plantering (F)	2 2 2	100	1420	6,6	
41	0,6	61	G2	G28	361	217	PG	Gran	100	24	Klent Frisk (2)	Ingen åtgärd Rensningshuggning (A)	1	15	32	11,1	
42	2,6 (-0,3)2	81	G2	T20	184	423	PF,b 30 %	Tall Löv	95 5	23	Torvmark Övrig (99) Avdrag: myr	Gallring Ingen åtgärd (A)	2	20	95	4,1	iv
43	2,2	61	S2	G32	443	975	PG	Gran	100	30	Odlingsspår Frisk (2)	Föryng avv Markberedning (F) Plantering (F)	3 3 3	100	1121	6,8	
44	1,0	111	G2	T20	295	295	PG	Tall Gran Löv	70 20 10	27	Torvmark Skiktat Alt.skötsel Övrig (99)	Blädning Ljushuggning (A) Föryng avv, fröträd (A)	2 3 3	30 60 75	96 191 96	4,4	iv
45	1,5	0	K1	G30	0	0	PG				Odlingsspår Frisk (2)	Plantering Markberedning (A)	1 1				
46	4,3 (-0,1)L	61	S1	G30	331	1390	PG	Tall Gran	10 90	27	Äldre del i norr Frisk (2)	Ingen åtgärd Föryng avv (A)	3	100	1615	10,9	
47	3,0	16	G1	G30	68	204	PG	Gran Löv	95 5		Yngre del med inslag av sitkagran Frisk (2)	Underv röj f gallring Gallring	2 3	30	101	8,6	



Avdelningsbeskrivning

Skifte: Skifte 2

När: 1 = Snarast, 2 = Inom 2-5 år, 3 = Inom 5-10 år, i = grön kommentar, ii = generell kommentar, 4 = Inom 10 - 20 år, FF = Förfallen
iii = åtgärdskommentar, iv = speciella värden ¹

Avd nr	Areal ha (-avdrag) [skikt]	Ålder år	Hkl (Skikt)	SI	Virkesförråd		Mål klass	Trädslag		Med diam cm	Beskrivning	Åtgärd Alternativ	När	Uttag inkl tillväxt		Årlig tillväxt m ³ sk/ha	Not ¹
					ha	avd		%	m ³ sk								
48	1,0	66	S1	G28	279	279	PG	Gran	100	25	Klent Inslag av tall Frisk (2)	Ingen åtgärd Rensningshuggning (A)	1	10	28	8,9	
49	1,5	106	G2	T18	209	314	PG	Tall Gran Löv	90 5 5	27	Torvmark Skiktat Övrig (99)	Gallring Ingen åtgärd (A)	2	20	68	3,7	iv
50	0,7										Myr						



Avdelningsbeskrivning

Skifte: Skifte 3

När: 1 = Snarast, 2 = Inom 2-5 år, 3 = Inom 5-10 år, i = grön kommentar, ii = generell kommentar, 4 = Inom 10 - 20 år, FF = Förfallen
iii = åtgärdskommentar, iv = speciella värden ¹

Avd nr	Areal ha (-avdrag) [skikt]	Ålder år	Hkl (Skikt)	SI	Virkesförråd		Mål klass	Trädslag		Med diam cm	Beskrivning	Åtgärd Alternativ	När	Uttag inkl tillväxt		Årlig tillväxt m ³ /sk/ha	Not ¹
					ha	avd		%	m ³ /sk								
51	2,0	81	S2	T26	398	796	PG	Tall	95	30	Delv fuktigt Avverkad del Frisk (2)	Föryng avv, fröträd	2	80	701	4,2	
								Gran	5			Markberedning (F)	2				
												Återväxtkontroll (F)	3				
												Avverkning ÖF (F)	3				
52	2,4	71	S2	G29	370	888	PG	Tall	20	26	Äldre i SV Frisk (2)	Föryng avv	3	100	1010	5,2	
								Gran	80			Markberedning (F)	3				
												Plantering (F)	3				
53	0,2	16	R2	G29	79	16	PG	Gran	100		Olikåldrigt Frisk (2)	Gallring Røjning	3	25	6	9,4	
54	0,9	66	G2	G26	299	269	PG	Tall	40	24	Frisk (2)	Gallring	2	25	77	8,1	
								Gran	60								
55	3,8	51	G1	G26	239	908	PG	Tall	25	20	Delvis fuktigt Dikad torvmark Varier bonitet Frisk (2)	Sista Gallring	2	25	271	8,5	
								Gran	75								
56	2,1	66	S1	G28	309	649	PG	Tall	10	25	Äldre del Frisk (2)	Ingen åtgärd				9,6	
								Gran	90								
57	4,7 (-0,5)2	101	S3	T16	183	769	NO,b	Tall	95	22	Torvmark Varier bonitet Övrig (99) Avdrag: myr	Ingen åtgärd				3,4	iv
								Löv	5								
58	1,4	56	G1	G27	269	377	PG	Tall	5	22	Frisk (2)	Sista Gallring Ingen åtgärd (A)	1	15	56	8,7	
								Gran	95								



Avdelningsbeskrivning

Skifte: Skifte 3

När: 1 = Snarast, 2 = Inom 2-5 år, 3 = Inom 5-10 år, i = grön kommentar, ii = generell kommentar, 4 = Inom 10 - 20 år, FF = Förfallen
iii = åtgärdskommentar, iv = speciella värden ¹

Avd nr	Areal ha (-avdrag) [skikt]	Ålder år	Hkl (Skikt)	SI	Virkesförråd		Mål klass	Trädslag		Med diam cm	Beskrivning	Åtgärd Alternativ	När	Uttag inkl tillväxt		Årlig tillväxt m ³ sk/ha	Not ¹
					ha	avd								%	m ³ sk		
59	1,8	0	K1	G28	0	0	PG				Enstaka öf Frisk (2)	Markberedning Plantering	1 1				
60	1,3	36	G1	G28	201	261	PG	Gran	100	14	Frisk (2)	Gallring	1	30	78	8,9	
61	0,5	51	G1	T18	124	62	PG	Tall Löv	95 5	14	Torvmark Försumpat Övrig (99)	Gallring Røjning	2	25	18	4,2	iv
62	0,4	126	S3	T18	244	98	NO,b	Tall	100	27	Torvmark Övrig (99)	Ingen åtgärd				3,9	iv



SKOGSKARTA

Plan Håknaryd 1:21
Församling Långaryd
Kommun Hylte
Län Hallands län
Planen avser 2024 - 2033
Planläggare Fredrik Zetterqvist
Utskriftsdatum 2024-04-26



- Huggningsklass
- Kalmark/föryngr
 - Röjningsskog
 - Gallringsskog
 - Föryngr.avv-skog
- Ägoslag
- Myr
 - Inägomark
 - Övrig landareal

