

Grön Skogsbruksplan

Planens namn	Lilla Rona 1:3
Planen avser tiden	fr o m 2024-09-01 och tio år framåt
Fältarbetet utfört under	Sep 2024
Planen upprättad av	Håkan Holm
Planläggningsmetod	Okuläruppskattning Uppgifter om virkesförråd, trädslagsfördelning, virkesuttag mm grundar sig på bedömningar i fält i kombination med vissa stödmätningar.
Planen ajourförd t o m	2024-08-31
	Ägarförhållanden
Ägare, 1/1	Staffan Svensson Tännö Persagård 1 331 97 Värnamo
Referenskoordinat (WGS84)	Lat: 57° 7' 15.70" N Long: 14° 6' 5.80" E

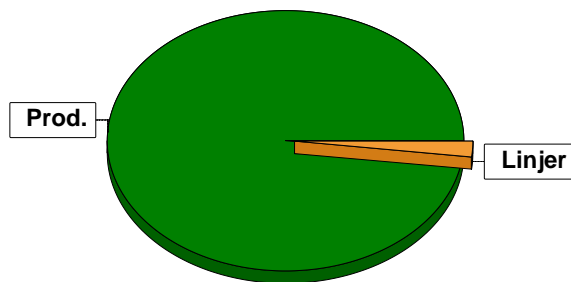


Sammanställning över fastigheten

Arealer

	hektar	%
Produktiv skogsmark	35,3	97
Myr/kärr/mosse	0,1	<1
Berg/Hällmark	0,1	<1
Inäga/åker	0,0	<1
Väg och kraftledning (linjeavdrag)	0,8	2
Annat	0,2	1

Summa landareal	36,5
Vatten	0,0



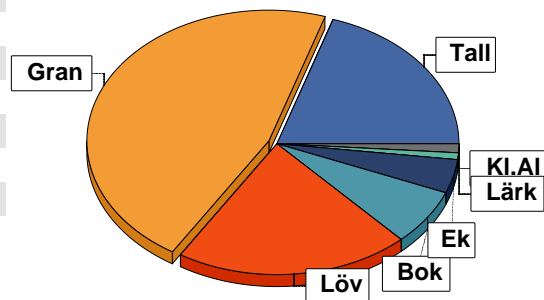
I den produktiva arealen ingår:
- ädellövskog med 2,1 ha

Virkesförråd

Totalt	
m ³ sk	4054

Medeltal	
m ³ sk per hektar	115

	m ³ sk	%	ha
Tall	801	20	5,3
Gran	1854	46	15,8
Löv	862	21	8,9
Bok	294	7	1,5
Ek	148	4	1,0
Kl.Al	35	1	1,0
Lärk	60	1	0,4



Bonitet

Fastighetens medelbonitet är beräknad till	m ³ sk per ha	8,7
--	--------------------------	-----

Tillväxt

Tillväxt för perioden 2024-09-01 + 10 år beräknad med hänsyn till föreslagna åtgärder	m ³ sk per år	233
---	--------------------------	-----

Avverkningsförslag

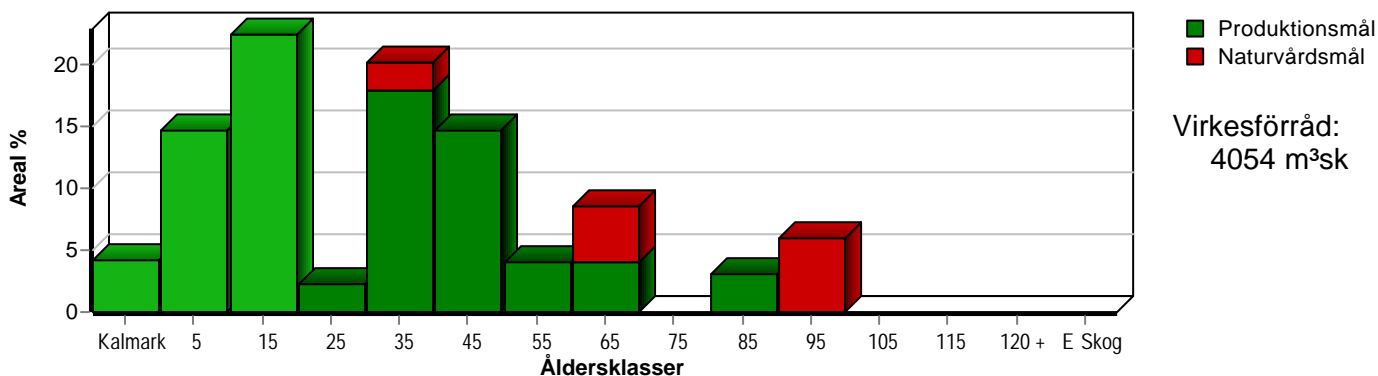
	m ³ sk
Förnygringsavverkning	0
Gallring	456
Naturvårdande skötsel	139
Totalt under perioden	595

Förväntad tillväxt första växtsäsongen	m ³ sk	233
	m ³ sk per ha	6,6

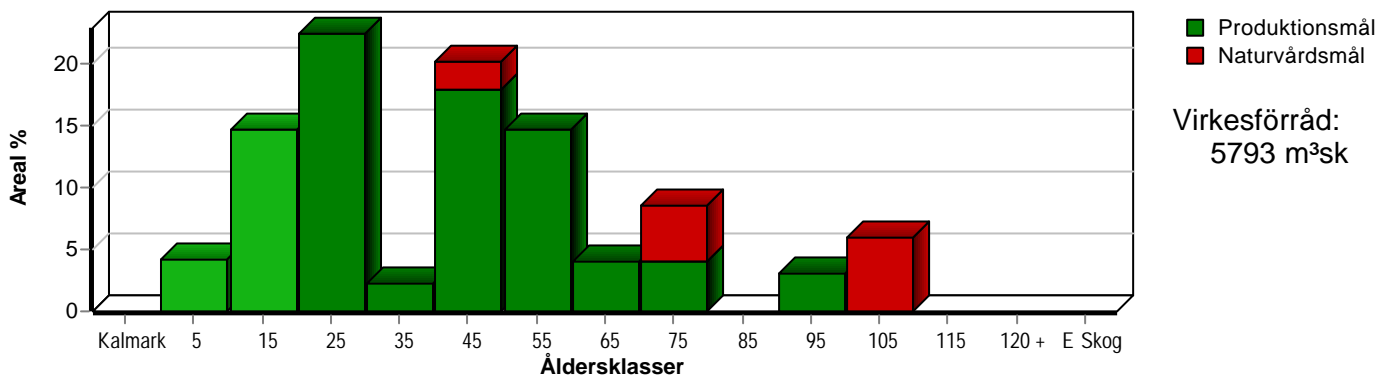
Skogens fördelning på åldersklasser

Åldersklass	Areal		Virkesförråd									
	ha	%	Totalt m ³ sk	m ³ sk /ha	Gran %	Löv %	Tall %	Bok %	Ek %	Lärk %	KI.AI %	
Kalmark	1,5	4										
- 9 år	5,2	15	19	4	50	26	22		2			
10 - 19	7,9	22	530	67	50	43					7	
20 - 29	0,8	2	56	70	20	80						
30 - 39	7,1	20	1073	151	72	17			5	6		
40 - 49	5,2	15	897	172	47	5	48					
50 - 59	1,4	4	308	220	60	15	25					
60 - 69	3,0	8	564	188	30	36	25		9			
70 - 79												
80 - 89	1,1	3	187	170	10	10	80					
90 - 99	2,1	6	420	200		20		70	10			
100 - 109												
110 - 119												
120 +												
Lågproduktkog(E) ÖF/Skikt												
Summa/Medel	35,3	100	4054	115	46	21	20	7	4	1	1	

Arefördelning, aktuell



Arefördelning, om 10 år (förutsatt att föreslagna åtgärder utförs)



Skogens fördelning på huggningsklasser

Huggningsklass	Areal		Virkesförråd									
	ha	%	Totalt m ³ sk	m ³ sk /ha	Gran %	Löv %	Tall %	Bok %	Ek %	Lärk %	KI.AI %	
Kalmark K1	1,5	4										
K2	1,8	5	2	1	90		10					
Röjningsskog R1												
R2	12,1	34	603	50	47	46	1					6
Gallringsskog G1	12,9	37	2182	169	63	9	23			2	3	
G2												
Föryngrings- avverknings- skog S1	2,5	7	495	198	38		4	58				
S2												
S3	4,5	13	772	172			47		38	15		
Lågproducer- ande skog E1												
E2												
E3												
Överstånd/Skikt												
Summa/Medel	35,3	100	4054	115	46	21	20	7	4	1	1	

Kalmark

- K1 Obehandlad kalmark**
Mark där åtgärd(er) behövs för att erhålla tillfredsställande föryngring.
- K2 Behandlad kalmark**
Mark som fullständigt behandlats med återväxt-åtgärder men där föryngringen inte säkerställts.

Röjningsskog

- R1 Plantskog**
Säkerställd föryngring upp till 1,3 m medelhöjd.
- R2 Ungskog**
Skog som är över 1,3 m och som i utvecklings-hänseende motsvarar röjningsskog.

Gallringsskog

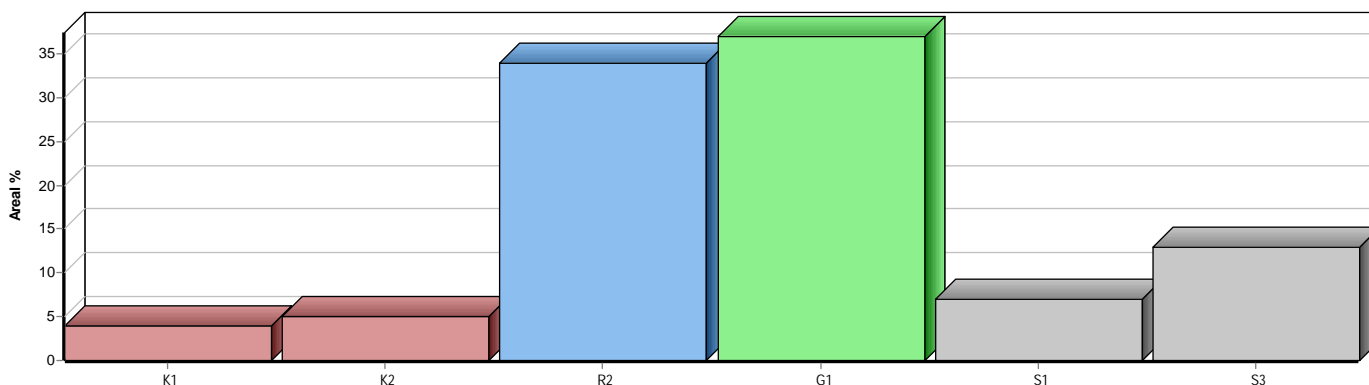
- G1 Normal gallringsskog**
Skog som är yngre än skyddsåldern (lägsta ålder för föryngringsavverkning).
- G2 Äldre gallringsskog**
Skog som uppnått skyddsåldern och där nästa lämpliga åtgärd normalt är gallring.

Föryngringsavverkningsskog

- S1 Skog som kan föryngringsavverkas**
Normalt föreslås ingen avverkningsåtgärd under planperioden.
- S2 Skog som är mogen att föryngringsavverkas**
Normalt infaller en avverkningsåtgärd under planperioden.
- S3 Skog i föryngringsbar ålder**
Föryngringsavverkning bör dock inte utföras.

Lågproducerande skog

- E1 Restskog**
Skog som lämnats efter avverkning eller som uppkommit på grund av skada.
- E2 Gles skog**
Gles skog eller skog av ett för marken olämpligt träslag.
- E3 Skog av hagmarkskaraktär**
Gles skog av hagmarkskaraktär.



Avdelningsbeskrivning

Skifte: 1 Lilla Rona

När: 1 = Snarast, 2 = Inom 2-5 år, 3 = Inom 5-10 år, 4 = Inom 10 - 20 år, FF = Förfallen

² PG - Produktionsmål med miljöhänsyn

¹ i = grön kommentar, ii = generell kommentar, iii = åtgärdskommentar, iv = speciella värden

Avd nr	Areal ha (-Avdrag) [Skikt]	Å g o	Ålder år	Hkl Skikt	SI	Virkesförråd m ³ sk		Mål klass	Trädslag		Med diam cm	Beskrivning	Åtgärd Alternativ	N ä r	Uttag inkl tillväxt		Årlig tillväxt m ³ sk per ha	Not ¹
						ha	avd		%	m ³ sk								
1	1,6	1	19	R2	G30	70	112	PG ²	Gran	50		Varier bonitet Ev framtida lövdom Frisk (2)	Röjning	1	35	60	7,0	ii ¹
									Löv	50			Gallring Röjning		2			
Generellt: Gynna lind i nordöstra delen. Anteckningar:																		
2	0,6	1	30	G1	G32	160	96	PG ²	Gran	100	17	Fd mossodling Dikat Gallrat vår 2024 Fuktig (3)	Gallring	2	15	19	10,7	ii,iv ¹
													Ingen åtgärd (A)					
Spec värden: Torvmark 100 %. Generellt: Tätare mellan stickvägarna. Anteckningar:																		
3	1,4	1	60	S1	G30	220	308	PG ²	Tall	45	23	Fd mossodling Olikåldrigt Ev rensa diken Gallrat vår 2024 Övrig (99)	Ingen åtgärd				8,1	ii ¹
									Gran	55								
Generellt: Tidigare höggallrat i norra delen. Mer tall i södra delen. Anteckningar:																		
4	1,1	1	89	S1	T22	170	187	PG ²	Tall	80	26	Torvmark Varier bonitet Gallrat vår 2024 Övrig (99)	Ingen åtgärd				4,1	ii,iv ¹
									Gran	10								
									Löv	10								
Spec värden: Torvmark 100 %. Generellt: Fd torvtäkt i södra delen. Anteckningar:																		

Avdelningsbeskrivning

Skifte: 1 Lilla Rona

När: 1 = Snarast, 2 = Inom 2-5 år, 3 = Inom 5-10 år, 4 = Inom 10 - 20 år, FF = Förfallen

² PG - Produktionsmål med miljöhänsyn

¹ i = grön kommentar, ii = generell kommentar, iii = åtgärdskommentar, iv = speciella värden

Avd nr	Areal ha (-Avdrag) [Skikt]	Å g o	Ålder år	Hkl Skikt	SI	Virkesförråd m ³ sk		Mål klass	Trädslag	Med diam cm	Beskrivning	Åtgärd Alternativ	N ä r	Uttag inkl tillväxt		Årlig tillväxt m ³ sk per ha	Not ¹	
						ha	avd							%	m ³ sk			
5	1,5	1	0	K1	T22	0	0	PG ²			Torvmark Markberett vår 2024 Övrig (99)	Återväxtkontroll	2				ii,iv ¹	
Spec värden: Torvmark 100 %.																		
Generellt: Ev viss sådd med tallfrö.																		
Anteckningar:																		
6	3,2	1	19	R2	G34	90	288	PG ²	Gran 70 Löv 30		Stort röse Odlingsspår Frisk (2)	Röjning Gallring Röjning	1 2	25 35		154	9,1	
Anteckningar:																		
7	2,1	1	30	G1	G34	180	378	PG ²	Gran 100	17	Gallrat Odlingsspår Frisk (2)	Gallring	2	25	126		11,3	
Anteckningar:																		
8	0,2 (-0,1)	5 L									Övrig mark							
Anteckningar:																		

Avdelningsbeskrivning

Skifte: 1 Lilla Rona

När: 1 = Snarast, 2 = Inom 2-5 år, 3 = Inom 5-10 år, 4 = Inom 10 - 20 år, FF = Förfallen

² PG - Produktionsmål med miljöhänsyn

¹ i = grön kommentar, ii = generell kommentar, iii = åtgärdskommentar, iv = speciella värden

Avd nr	Areal ha (-Avdrag) [Skikt]	Å g o	Ålder år	Hkl Skikt	SI	Virkesförråd m ³ sk		Mål klass	Trädslag	Med diam cm	Beskrivning	Åtgärd Alternativ	N ä r	Uttag inkl tillväxt		Årlig tillväxt m ³ sk per ha	Not ¹	
						ha	avd							%	m ³ sk			
9	0,7	1	39	G1	G34	170	119	PF,b 40 %	Löv Ek Lärk	20 30 50	21	Lind och ek Landskapsvård Naturvård Fd inäga Frisk (2)	Naturvårdshuggning	2	15	22	8,5	i,ii,iv ¹
<p>Målklass: PF - Produktionsmål med förstärkt miljöhänsyn. Syftet är att bevara naturvärden. 40 % av arealen används till naturvård.</p> <p>Naturvård: Beskrivning En hagmarksliknande skog med många trädslag och lärk i centrala delen. Träden har en stor spridning i dimension och ålder. Marken är näringsrik, frisk-fuktig. Beståndet är betydelsefullt för flera växt- och djurarter, bl a fåglar. Inslag av ek, lind, lönn och fågelbär. Mål Gynna och skapa gamla och grova lövträd samt död ved i olika nedbrytningsstadier. Landskapsvård och floravård. Åtgärd Naturvårdande huggning, utglesning där ett flertal lövträdsarter gynnas. Bortröjning av inväxande gran.</p> <p>Spec värden: Lövdominans A.</p> <p>Generellt: Gallrat i centrala delen med lärk, kan avverkas om drygt 10 år.</p> <p>Anteckningar:</p>																		
10	1,7	1	14	R2	B24	50	85	PG ²	Löv	100		Fd inäga AI Framtida lövdominans Fuktig (3)	Röjning Gallring	1 3	25 35	47	5,9	iv ¹
<p>Spec värden: Lövdominans A. Lövdominans F.</p> <p>Anteckningar:</p>																		

Avdelningsbeskrivning

Skifte: 1 Lilla Rona

När: 1 = Snarast, 2 = Inom 2-5 år, 3 = Inom 5-10 år, 4 = Inom 10 - 20 år, FF = Förfallen

² PG - Produktionsmål med miljöhänsyn

¹ i = grön kommentar, ii = generell kommentar, iii = åtgärdskommentar, iv = speciella värden

Avd nr	Areal ha (-Avdrag) [Skikt]	Å g o	Ålder år	Hkl Skikt	SI	Virkesförråd m ³ sk		Mål klass	Trädslag		Med diam cm	Beskrivning	Åtgärd Alternativ	N ä r	Uttag inkl tillväxt		Årlig tillväxt m ³ sk per ha	Not ¹
						ha	avd		%	m ³ sk								
11	0,8	1	39	S3	B24	120	96	NS,s	Löv 80 Ek 20	16	Delvis luckigt Fd inäga Inslag av apel Fuktig (3)	Ingen åtgärd Naturvårdshuggning (A)	2	15	18	6,4	i,ii,iv ¹	
<p>Målklass: NS - Naturvårdsmål med skötsel. Syftet är att nyskapa naturvärden.</p> <p>Naturvård: Beskrivning Lövdominerad skog med främst al, björk och asp med inslag av ask, ek och även vildapel. Mål Gynna och skapa gamla och grova lövträd av flera arter samt död ved i olika nedbrytningsstadier. Gynna vildapel. Åtgärd Ingen åtgärd alternativt en naturvårdande huggning, utglesning. Viss röjning och skapande av en hasellund i östra delen.</p> <p>Spec värden: Lövdominans A.</p> <p>Generellt: Jätteask i östra delen och grov ek samt lind i väst.</p> <p>Anteckningar:</p>																		
12	0,7	1	34	G1	B24	120	84	PG ²	Löv 100	16	Asp Framtida lövdominans Frisk (2)	Gallring	1	25	21	5,5	ii,iv ¹	
<p>Spec värden: Lövdominans A. Lövdominans F.</p> <p>Generellt: Stenmur och liljekonvalj i norra delen.</p> <p>Anteckningar:</p>																		
13	0,4	1	12	R2	G32	25	10	PG ²	Gran 90 Löv 10		Fd inäga Frisk (2)	Röjning	2	25		5,6		
<p>Anteckningar:</p>																		

Avdelningsbeskrivning

Skifte: 1 Lilla Rona

När: 1 = Snarast, 2 = Inom 2-5 år, 3 = Inom 5-10 år, 4 = Inom 10 - 20 år, FF = Förfallen

² PG - Produktionsmål med miljöhänsyn

¹ i = grön kommentar, ii = generell kommentar, iii = åtgärdskommentar, iv = speciella värden

Avd nr	Areal ha (-Avdrag) [Skikt]	Å g o	Ålder år	Hkl Skikt	SI	Virkesförråd m ³ sk		Mål klass	Trädslag		Med diam cm	Beskrivning	Åtgärd Alternativ	N ä r	Uttag inkl tillväxt		Årlig tillväxt m ³ sk per ha	Not ¹
						ha	avd		%	m ³ sk								
14	0,8	1	20	R2	B24	70	56	PG ²	Gran 20 Löv 80			Olikåldrigt Framtida lövdominans Blockigt Röjd vår 2024 Frisk (2)	Gallring Röjning	2	35	29	6,5	ii,iv ¹
<p>Spec värden: Lövdominans A. Lövdominans F.</p> <p>Generellt: Inslag av ek, sälg och hassel. Yngre och graninslag i östra delen.</p> <p>Anteckningar:</p>																		
15	1,6	1	64	S3	B24	160	256	NS,s	Löv 80 Ek 20	26		Tvåskiktat Ask Stenmurar Olikåldrigt Fuktig (3)	Ingen åtgärd Naturvårdshuggning (A)	2	25	74	5,1	i,iv ¹
<p>Målklass: NS - Naturvårdsmål med skötsel. Syftet är att nyskapa naturvärden.</p> <p>Naturvård: Beskrivning Lövdominerad skog med främst al och björk med inslag av ask, asp och även vildapel. Mål Gynna och skapa gamla och grova lövträd av flera arter samt död ved i olika nedbrytningsstadier. Gynna vildapel. Åtgärd Ingen åtgärd alternativt en naturvårdsgallring med utglesning.</p> <p>Spec värden: Lövdominans A.</p> <p>Anteckningar:</p>																		
16	0,8	1	5	R2	B22	5	4	PG ²	Gran 30 Löv 60 Ek 10			Delvis blockigt Ojämnt R1-R2 Frisk (2)	Röjning	3	25		3,0	iv ¹
<p>Spec värden: Lövdominans A.</p> <p>Anteckningar:</p>																		

Avdelningsbeskrivning

Skifte: 1 Lilla Rona

När: 1 = Snarast, 2 = Inom 2-5 år, 3 = Inom 5-10 år, 4 = Inom 10 - 20 år, FF = Förfallen

² PG - Produktionsmål med miljöhänsyn

¹ i = grön kommentar, ii = generell kommentar, iii = åtgärdskommentar, iv = speciella värden

Avd nr	Areal ha (-Avdrag) [Skikt]	Å g o	Ålder år	Hkl Skikt	SI	Virkesförråd m ³ sk		Mål klass	Trädslag	Med diam cm	Beskrivning	Åtgärd Alternativ	N ä r	Uttag inkl tillväxt		Årlig tillväxt m ³ sk per ha	Not ¹	
						ha	avd							%	m ³ sk			
17	1,0	1	12	R2	B24	35	35	PG ²	Kl.AI	100		Fd inäga AI Framtida lövdominans Fuktig (3)	Röjning	2	30		5,7	ii,iv ¹

Spec värden: Lövdominans A. Lövdominans F.

Generellt: Gammal bruksväg från gården har gått fram hit till fd åkern.

Anteckningar:

Avdelningsbeskrivning

Skifte: 2 Borskiftet

När: 1 = Snarast, 2 = Inom 2-5 år, 3 = Inom 5-10 år, 4 = Inom 10 - 20 år, FF = Förfallen

² PG - Produktionsmål med miljöhänsyn

¹ i = grön kommentar, ii = generell kommentar, iii = åtgärdscommentar, iv = speciella värden

Avd nr	Areal ha (-Avdrag) [Skikt]	Ä g o	Ålder år	Hkl Skikt	SI	Virkesförråd m ³ sk		Mål klass	Trädslag		Med diam cm	Beskrivning	Åtgärd Alternativ	N ä r	Uttag inkl tillväxt		Årlig tillväxt m ³ sk per ha	Not ¹
						ha	avd		%	m ³ sk								
1	1,1 (-0,1)	1 L	32	G1	G30	120	120	PG ²	Gran	100	14	Varier bonitet Gallrat vår 2024 Kuperat Blockigt norra delen Frisk (2)	Ingen åtgärd				8,9	
Anteckningar:																		
2	2,6 (-0,3)	1 L	40	G1	G27	150	345	PG ²	Tall Gran Löv	20 70 10	19	Delvis äldre Gallrat vår 2024 Delv försumpat Husgrund Frisk (2)	Ingen åtgärd				8,1	ii ¹
Generellt: Husgrund troligtvis tillhörande torpet Stensholm i norra delen med litet stenbrott strax väster om.																		
Anteckningar:																		
3	1,6 (-0,2)	1 L	50	G1	G28	220	308	PG ²	Tall Gran Löv	25 60 15	23	Gallrat vår 2024 Delv försumpat Frisk (2)	Ingen åtgärd				8,9	
Anteckningar:																		
4	1,9 (-0,1)	1 L	3	K2	G28	1	2	PG ²	Tall Gran	10 90		Kolbotten Planterat vår 2024 Frisk (2)	Återväxtkontroll Lövröjning	2 3		15	3,0	iii ¹
Åtgärder: Lövröjning: Brunnsröjning.																		
Anteckningar:																		

Avdelningsbeskrivning

Skifte: 2 Borskiftet

När: 1 = Snarast, 2 = Inom 2-5 år, 3 = Inom 5-10 år, 4 = Inom 10 - 20 år, FF = Förfallen

² PG - Produktionsmål med miljöhänsyn

¹ i = grön kommentar, ii = generell kommentar, iii = åtgärdskommentar, iv = speciella värden

Avd nr	Areal ha (-Avdrag) [Skikt]	Å g o	Ålder år	Hkl Skikt	SI	Virkesförråd m ³ sk		Mål klass	Trädslag	Med diam cm	Beskrivning	Åtgärd Alternativ	N ä r	Uttag inkl tillväxt		Årlig tillväxt m ³ sk per ha	Not ¹	
						ha	avd							%	m ³ sk			
5	2,6	1	7	R2	G28	5	13	PG ²	Tall Gran Löv	30 50 20		Ojämnt Frisk (2)	Röjning	1	15		3,3	ii,iii ¹
Generellt: Ev hjälpplantering på del av areal, främst i söder. Åtgärder: Röjning: på minde del. Anteckningar:																		
6	1,9	1	47	G1	T26	180	342	PG ²	Tall	100	26	Gallrat vår 2024 Äldre västra delen Frisk (2)	Ingen åtgärd				7,2	
Anteckningar:																		
7	1,0	1	45	G1	G30	210	210	PG ²	Tall Gran Löv	10 85 5	20	Gallrat 2024 Frisk (2)	Ingen åtgärd				9,8	
Anteckningar:																		
8	0,1	5										Vändplan						
Anteckningar:																		
9	1,3 (-0,1)	1 2	34	G1	G32	150	180	PG ²	Gran	100	17	Gallrat vår 2024 Frisk (2) Avdrag: myr	Ingen åtgärd				9,9	
Anteckningar:																		

Avdelningsbeskrivning

Skifte: 2 Borskiftet

När: 1 = Snarast, 2 = Inom 2-5 år, 3 = Inom 5-10 år, 4 = Inom 10 - 20 år, FF = Förfallen

² PG - Produktionsmål med miljöhänsyn

¹ i = grön kommentar, ii = generell kommentar, iii = åtgärdskommentar, iv = speciella värden

Avd nr	Areal ha (-Avdrag) [Skikt]	Å g o	Ålder år	Hkl Skikt	SI	Virkesförråd m ³ sk		Mål klass	Trädslag	Med diam cm	Beskrivning	Åtgärd Alternativ	N ä r	Uttag inkl tillväxt		Årlig tillväxt m ³ sk per ha	Not ¹	
						ha	avd							%	m ³ sk			
10	2,2 (-0,1)	1 3	94	S3	F24	200	420	NS,b	Löv Bok Ek	20 70 10	29	Ädellöv enligt lag Delvis luckigt Varier bonitet Frisk (2) Avdrag: berg	Naturvårdshuggning	2	25	117	4,2	i,iv ¹

Målklass: NS - Naturvårdsmål med skötsel. Syftet är att bevara naturvärden.

Naturvård: Beskrivning En lövrik naturskog som domineras av bok. Marken är näringsrik, frisk-fuktig. Beståndet är betydelsefullt för flera växt- och djurarter, bl a fåglar. På de enstaka äldre träden kan man i framtiden finna krävande mossor och lavar. Mål Gynna och skapa gamla och grova bokar samt död ved i olika nedbrytningsstadier. Sörj även för den yngre generationen. Åtgärd Naturvårdande huggning i syfte att gynna boken. Bortröjning av inväxande gran och friställning av enstaka grova bokar. Viss röjning i underväxt.

Spec värden: Lövdominans A.

Anteckningar:

Kommentarer till Lilla Rona 1:3

Skogsbruksplanen är en certifieringsanpassad Grön Skogsbruksplan.

Fastigheten i landskapet

Fastigheten Lilla Rona 1:3 är belägen i Voxtorps församling i Värnamo kommun. Fastigheten har två skiften. Skifte 1 vid den ursprungliga gården ligger strax väster om Voxtorps kyrka på väg till Tännö och skifte 2 är beläget nära öster om Bors samhälle vid vägen till Gällaryd.

Inriktning under planperioden

Markägaren tar hjälp av yttre resurser vid flera avverkningsarbeten. Inriktningen är ett långsiktigt skogsbruk med välskötta bestånd som ger en jämn och god ekonomisk avkastning av fastigheten kombinerat med att naturvärden beaktas. I skogsbruksplanen ger planläggaren generella råd för att bidra till lönsamhet i skogsbruket på kort och lång sikt, en ekologiskt rik skogsmiljö och handlingsfrihet för markägaren, nu och i framtiden.

Avverkningar och skogsvård

Fastigheten har välskötta skogar med bra beståndsindelning. Skogens åldersfördelning är ojämn med en stor andel skog i lägre åldrar. Skogens virkesförråd är tillfredsställande i förhållande till åldersfördelningen. Den föreslagna totala avverkningsvolymen ligger under tillväxten på fastigheten.

Naturvård på fastigheten och Nyckelbiotop

På fastigheten finns det bestånd med naturvärden. Det bestånd som har fått målklassningen NO och NS utgör mer än 5% av arealen och uppfyller därmed lägsta nivå för certifiering enligt PEFC och FSC. För aktuell information om av myndigheterna klassade naturvärdesbestånd se skogsstyrelsens sida "Skogens pärlor".
<http://www.skogsstyrelsen.se/skogensparlor>.

Löv på fastigheten

De avdelningar som idag är föreslagna till "Framtida lövdominans" vid sidan om bestånd med målklassning NO och NS utgör idag mer än 5 % av den friska och fuktiga marken och uppfyller därmed lägsta nivå för certifiering enligt PEFC och FSC.

Forn- och kulturlämningar

Forn- och kulturlämningar är märkta med R respektive K i kartan och skall alltid aktas - beakta särskilt risken för skador vid markberedning och skogstransporter. På fastigheten finns inga registreringar i Fornsök. För aktuell information se riksantikvarieämbetes sida "Fornsök".
<http://www.fmis.raa.se/cocoon/fornsok/search.html>

Vattenskyddsområde


Fastigheten berörs vid planeringstillfället inte av något vattenskyddsområde.

Natura 2000-område

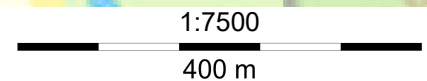
Fastigheten berörs inte av eller gränsar till något Natura-2000-område.

Skogskarta över
Lilla Rona 1:3
 Voxtorp församling
 Värnamo kommun
 Jönköpings län
 Planen avser 2024 - 2033
 Inv av Håkan Holm
 Utskriftsdatum 2024-09-09

- Symboler**
- Punktangivelse
 - > Sammanbockning
 - Strömriktning 2
- Linjer**
- ⋯ Avdelning
 - - - Fastighet
 - · - Trakt
 - ▬ Huvudväg
 - · - Traktorväg
- Målsättning (rastrerad)**
- - - P-mål först. miljöh
 - · - NV-mål skötsel
- Huggningsklass**
- ▴ Kalmark/föryngr
 - ▵ Röjningsskog
 - ▿ Gallringsskog
 - ▾ Föryngr.avv-skog
- Ägoslag**
- Övrig landareal



= 1 Hektar



Skogskarta över
Lilla Rona 1:3
 Voxtorp församling
 Värnamo kommun
 Jönköpings län
 Planen avser 2024 - 2033
 Inv av Håkan Holm
 Utskriftsdatum 2024-09-09



- Symboler**
- Boningshus
 - K Kulturhistoriskt objekt
 - ~ Berg
 - Sumpstreck 1
 - Punktangivelse
 - > Sammanbockning
 - Strömriktning 2
 - ⊗ Kolbotten
- Linjer**
- ⋯ Avdelning
 - Ägoslag
 - - - Fastighet
 - Bäck/dike
 - - - Församling
 - - - Trakt
 - Allmän väg
 - Huvudväg
 - Normalväg
 - - - Traktorväg
 - - - Stig
- Målsättning (rastrerad)**
- NV-mål skötsel
- Huggningsklass**
- Kalmark/föryngr
 - Röjningsskog
 - Gallringsskog
 - Föryngr.avv-skog
- Ägoslag**
- Övrig landareal



□ = 1 Hektar

1:7500
 400 m